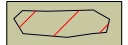


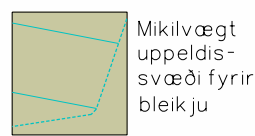
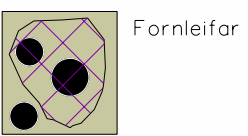


Landmælingar: Vegagerðin
 Hnitakerfi: ISN93 Hæðarkerfi: Landshæðarnet
 Loftmyndir: Loftmyndir ehf
 Myndmæling: Ísgraf ehf, 1999, eftir loftmyndum frá ágúst 1998
 Flughæð 1400 m
 Kortagerð: Vegagerðin

-  Efni til notkunar ef veglína verður norðan ár
-  Efni til notkunar ef veglína verður sunnan ár
-  Efnistaka viðsjárverðari en þó heppilegustu staðir á þessum kafla



-  Veglína B
-  Veglína C
-  Veglína G
-  Veglína L
-  Veglína M skering
-  Veglína M fylling

Dags.	Breyting	Breytt af
08.01.03		

VEGAGERÐIN	
MELIKV. 1:5000	Hannað
	Teikn.
	Yfirf.
	Samb.

Hringvegur í Norðurárdal	
Kjálkavegur - Heiðarsporður	
Grunnmynd	3 / 8
	Teikning 4